



AUDIO-GIDSEN



TO RRE MO LI NOS

een paradijselijk
oord

EEN ONONTDEKT PARADIJS





**ONTDEK
DE ONEINDIGE
ZOMERSE
MOGELIJKHEDEN**



Inhoudsopgave



- 5. Torre de Pimentel**
- 7. Plaza Costa del Sol**
- 9. Molino del Inca**
- 11. Casa de los Navajas**
- 13. El Morro**
- 15. Parque de la Batería**
- 17. Bergen van Torremolinos**
- 19. Cultureel Centrum Pablo Ruiz Picasso**
- 21. Stranden van Torremolinos**
- 24. Plattegrond met voornaamste
bezienswaardigheden**



Audio-gids



De toren werd meer dan 700 jaar geleden gebouwd, tussen de XIII en XIV eeuw.

Torre Pimentel



Ontdek de toren waar deze paradijselijke plek naar is vernoemd, de ‘Torre de Pimentel’

We vinden de oorsprong van de naam van de plaats Torremolinos in de ‘Torre de los Molinos’, voorheen genaamd: ‘Torre Pimentel’. De toren is destijds vernoemd naar de militair Rodrigo de Pimentel die aan het eind van de XVe eeuw de katholieke koningen hielp om Málaga te veroveren. De Torre Pimentel is gebouwd met geramde aarde, is twaalf meter hoog, bestaat uit een solide fundering en twee verdiepingen, ramen en een ruim terras. Vanaf het terras werden door de bewakers van het Rijk van Granada de mogelijke invasies vanaf zee in de gaten gehouden.

Het is een kwestie van je ogen even sluiten en je in te beelden hoe men vanaf de uitkijkposten

dag en nacht de horizon in het vizier had.

Rondom de Torre Pimentel ontstond een kleine en nederige wijk van molenaars, die zich in de loop van de tijd ontpopte tot het moderne Torremolinos.

Zogezegd, is dit monument dat midden in de stad staat, van historische waarde en het is dan ook benoemd tot Cultureel Erfgoed (BIC).

In de omgeving vind je de ‘Cuesta del Tajo’ en de ‘Calle del Peligro’, een voetgangersroute van steile, kronkelende straatjes in Andalusische stijl met diverse winkels en restaurants, vele met zeezicht. Bovendien bevindt zich hier het VVV, waar te zien is hoe het toerisme van Torremolinos ontstaan is.



De helling ‘Tajo’



Audio-gids



Het plein midden
in het centrum van
Torremolinos, met
restaurants, winkels en
stedelijke kunst.

Plaza Costa del Sol



Ontdek een levendig plein, oftewel: Plaza Costa del Sol

Het plein 'Plaza Costa del Sol' is in 2019 heropend als nieuw autovrij gebied. De nieuwe pergola, bestaande uit 28 modules van 6 meter hoog en 6 meter breed, is speciaal voor Torremolinos ontworpen door de architect Salvador Moreno Peralta, en geeft de golfbewegingen van de zee weer; het kreeg zelfs erkenning als 'prototype Torremolinos'.

Je vindt er vijf beeldhouwwerken terug: 'Los Oficios' (De ambachten), 'El caminante' (De wandelaar), 'El nacimiento de Eva' (De geboorte van Eva) en 'El banco' (De bank), van de Nederlandse kunstenaar Jits Bakker, naast de 26 soorten bloemen en diverse aromatische kruiden en niet te vergeten: de twee gratis USB-oplaadstations voor elektronische apparatuur. In één van

de nabijgelegen straatjes vind je de steeg 'Pasaje Begoña', een memorabele historische lhbt-qa+plek, bekend als de Spaanse Stonewall.

Centraal op het plein staat het huis 'Casa María Barrabino', een negentiende-eeuws gebouw van groot architectonisch en cultureel belang voor Torremolinos.

Het autovrij maken van dit gebied is van groot belang geweest voor de samensmelting van de diverse pleinen van het centrum van Torremolinos, waardoor er het gehele jaar door een geweldige sfeer heerst die het mogelijk maakt om evenementen in de buitenlucht en braderieën te organiseren en om gezellige terrassen te plaatsen.



@silvika79



Audio-gids



In 2003 is de Botanische tuin volledig opgeknapt en het heeft nu bijna een miljard plantensoorten.



Molino de Inca



Ontdek een botanische tuin die op natuurlijke wijze geïrrigeerd wordt, de 'Molino de Inca'

Molens nemen zeker een belangrijke plaats in bij de geschiedenis van Torremolinos. Het gebruik ervan gaat vele eeuwen terug, dankzij de diverse waterbronnen in het gebied die de ontwikkeling van de molens mogelijk maakte. Enkele werden ingezet als maalderij, andere voor de productie van bruin kraftpapier of om granen te vermalen. De Molino de Inca had dit laatstgenoemde doel-einde, de oudste ambacht. Een paradijs voor natuurliefhebbers en een rustig verblijf voor onder andere diverse vogelsoorten.

Er bestaat bovendien een replica van de oude Molino de Inca, die werkzaam is dankzij een innovatief systeem dat op waterkracht werkt. Het element water heeft nog steeds een leidende rol bij de Botanische Tuin Molino de Inca, niet alleen vanwege het decoratieve papier, maar ook omdat hier de waterbronnen ontspringen van Torremolinos: de Inca-bron en de bron van Albercón del Rey. De laatstgenoemde werd bezocht door Alfonso XIII in 1926. Bovendien beschikt het terrein van het complex Los Manantiales over een Japanse tuin.





Audio-gids



Een paleis in
neomudejarstijl
met zeezicht, in het hart
van de wijk 'El Bajondillo'.

Casa de los Navajas



Ontdek een paleis met zeezicht: Casa de los Navajas



In de jaren 20 en 30, toen ook vakantieverblijven zoals de Parador van Montemar of het Castillo del Inglés (tegenwoordig genaamd: hotel residencia Santa Clara) oprezen, kozen enkele vooraanstaande families voor Torremolinos om hier een tweede woning tot hun beschikking te hebben. Vanaf dat moment kwamen huizen en gebouwen van de grond, enkele met een herkenbare bouwstijl, zoals die van de familie Navajas, grenzend aan El Bajondillo.

In 1925 werd dit gebouwd en het was eigendom van de familie Luque-Navajas. Bovendien had het een link met de suikerrietplantages, een fijne bijkomstigheid van de riviermonding van de Guadalhorce. Deze industrie haalde profijt uit de irrigatie rich-

ting Málaga: een meesterlijk werk dat het water omleidde naar de molens van Torremolinos om het uiteindelijk te laten uitkomen in de hoofdstad en zodoende de modernisering te bevorderen.

Bij het paleis dat in neomudejarstijl en met mozarabeeën invloeden is gebouwd, kom je decoratieve elementen van gips en Sevillaanse wandtegels tegen, geïnspireerd door het Alhambra van Granada, wat ook de reden is dat het tot een historisch gebouw is bekroond dat zeker bezocht dient te worden als je in Torremolinos bent.

Tegenwoordig worden er bruiloften en andere ceremonies georganiseerd, naast exposities, concerten en theaterstukken.



@hope-elvida_gr



Audio-gids



Gala Dalí, de vrouw en muze van de Spaanse meesterschilder, was de eerste vrouw in de geschiedenis van Spanje die topless zonde in 'El Morro de Torremolinos' in het jaar 1930.

El Morro





Ontdek een unieke plek tijdens de wandelroute La Senda Litoral, El Morro

Dit indrukwekkende natuurlijke monument is praktisch vanaf ieder punt van de kust van Torremolinos zichtbaar. Het immense gebied dat de 'Punta' of 'Morro' beslaat, dient als grensgebied van de plaats Torremolinos en splitst het in tweeën; hiermee zorgt het voor een natuurlijke grens tussen de twee meest bekende stranden van de stad: La Carihuela en El Bajondillo. Vroeger diende het als een daadwerkelijke grens tussen beide zones, maar na verlenging van de boulevard werd het mogelijk om vlak langs de zee te wandelen en te genieten van een ultieme mediterrane beleving, via de route Senda Litoral; een wandelroute langs de kust van de provincie Málaga.

Gebruik makend van de natuurlijke uitkijkpost werd in de XVIIIe eeuw een verdedigingspost geplaatst. Vervolgens werd deze eind XIXe eeuw ingezet als woning en met dat doel in de gereviseerd en aan het begin van de XXe eeuw werd het door een Engelse militair, genaamd George Langworthy omgebouwd tot een van de eerste hotels aan de Costa del Sol, met de naam Hotel Santa Clara.

Vanaf het uitkijkpunt El Mirador de Sansueña, een vroegere culturele ontmoetingsplek voor een club van schrijvers en poëten, genaamd: 'Generación del 27', kun je genieten van een spectaculair uitzicht over El Morro en de kust van Torremolinos.



De wandelroute 'La Senda Litoral' doorkruist Torremolinos



Audio-gids



De naam is afkomstig van de oude verdedigingsartillerie die hier aan de kust gevestigd was. Om die reden staan er uitsluitend enkele kanonnen uit vroeger tijden van het merk Schneider en twee ondergrondse schuilbunkers.



Parque de La Batería




Ontdek een groene zone om te ontspannen en om diverse sporten te beoefenen met het gezin: in het Parque de la Batería

Het 'Parque de la Batería', oftewel het Batería Park, is met zijn uitstekende ligging met zeezicht één van de trekpleisters van Torremolinos. Het is de perfecte locatie om te ontspannen: een groene omgeving om in alle rust te genieten zonder dat je de stad uit hoeft. Het is gelegen ten noorden van La Carihuela en het ligt vlak aan het treinstation, halte Montemar Alto. Het Batería Park beslaat meer dan 74.000 vierkante meter, bestemd voor vermaak, sportbeoefening en gezinsactiviteiten. Er staan meer dan duizend bomen, van 25 verschillende soorten. Als Central Park van Torremolinos en dankzij de ontelbare

mogelijkheden die het park biedt, genieten heel wat mensen van Parque La Batería. Wat meteen de aandacht trekt is het kunstmatig aangelegde meer van meer dan 9.000 vierkante meter met sierlijke fontein, een uitkijktoren van 15 meter hoog, een wandelpromenade, een zone met gym-apparatuur, een fietspad, een joggingpad, een grote speeltuin en een podium voor concerten en spektakels die gedurende het jaar georganiseerd worden. Huisdieren zijn toegestaan in het park.



@nessaandfamily





Audio-gids



Torremolinos beschikt over een prachtige, natuurlijke omgeving op slechts enkele minuten afstand van het centrum van de stad. Het gebied La Cañada del Lobo is de perfecte plek om meer te weten te komen over de natuurlijke rijkdom van deze plaats.

Sierra de Torremolinos



Ontdek wandelroutes en nieuwe paden in het gebergte: Sierra de Torremolinos


Prachtige wandelroutes door een dichtbegroeid dennenbos, omringd door (kurk)eikenbomen, olijfbomen en dwergpalmen, alle afkomstig uit het mediterrane gebied. Een weelderige, natuurlijke omgeving.

Vanaf dit punt kunnen verschillende uitkijkposten beklommen worden, waar genoten kan worden van één van de beste panorama-uitzichten over de Costa del Sol; een plek waar je onder de indruk zult raken van het standbeeld van een huilende wolf.


De route 'Gran Senda de Málaga' is een pioniersroute in Andalusië die in verbinding staat met de route 'Camino Mozárabe de Santiago', en met een gedeelte van het nationale en Europese wegennetwerk. Bij de

34e etappe (GR 249, Benalmádena-Alhaurín de la Torre) wordt Torremolinos opgenomen in de interessante route van 4,2 km, waarbij de hoogste punten van het gebergte van de gemeente worden aangedaan en waarbij een verbinding is met de kabelbaan van Benalmádena, het vertrekpunt voor diverse wandelroutes.

Het betreft een route waar de indrukwekkende flora en fauna van Torremolinos gedurende het hele jaar aanschouwd kunnen worden en waar bergsporten beoefend kunnen worden, zoals mountainbiken, calisthenics beoefening en wandeltochten in de prachtige natuurlijke omgeving.



De 'Gran Senda de Málaga'-route en de doorgang via Torremolinos



@qqbikes



Audio-gids



Het Cultureel Centrum
Pablo Ruiz Picasso
bevindt zich in
een gebouw dat
bijna honderd jaar
geschiedenis herbergt.
Bovendien werd het
in 1990 erkend als
Cultureel Erfgoed

Centro Cultural Pablo Ruiz Picasso




Ontdek een vrijstaand gebouw midden in de stad, het Cultureel Centrum Pablo Ruiz Picasso

Het gebouw is ook bekend als 'Voormalige school voor weeskinderen van spoorwegambtenaren'. Het werd in 1935 gebouwd door de architect Alonso Martos, volgens de vooruitstrevende idealen die golden tijdens de Tweede Republiek in Spanje. Het gebouw laat de vorm van een vliegtuig zien, kenmerkend voor deze architectuur.

Het Cultureel Centrum Pablo Ruiz Picasso is het episch centrum voor de kunst van Torremolinos op ieder cultureel vlak. Er worden in dit centrum allerlei activiteiten en culturele evenementen georganiseerd. Het beschikt over een theater, twee bioscoopzalen voor allerlei tentoonstellingen, daarnaast is er

een yogazaal en een zaal die speciaal ingericht is en geschikt is voor kinderactiviteiten.

De afdelingen van het Cultureel Centrum Pablo Ruiz Picasso worden ingezet voor diverse culturele evenementen en foto-exposities, schilderkunst, beeldhouwwerk en andere artistieke disciplines. Bovendien vind je in het gebouw de expositiehal 'Elena Laverón'.



www.torremolinoscultura.es



Audio-gids



Doe je badkleding en slippers aan, spreid je handdoek uit en open een parasol om te kunnen genieten van een van de beste stranden van de Costa del Sol, in het hart van Torremolinos.

Playa del Bajondillo




Ontdek het oneindige blauw en een horizon waar je in verliest bij de stranden van Torremolinos


De Bajondillo, een indrukwekkende kustlijn van 40 meter breed en meer dan een kilometer lang, vind je praktisch in het centrum van de stad en om die reden is het ook het drukst bezochte strand van Torremolinos. Het heeft de officiële naam stedelijk strand gekregen en het is zeer geliefd onder de inwoners en toeristen, dankzij de diversiteit aan faciliteiten, het aanbod van bars-restaurants, vermaak en watersporten.

Het is gelegen tussen de stranden La Carihuela en Playamar. Het is te voet bereikbaar vanaf het centrum via de hoofdstraat calle San Miguel en via andere toegangswegen, zoals de Camino de la Playa, via een lan-

ge trap en een prachtig uitkijkpunt over zee of via de Cuesta del Tajo, op een helling gelegen met aldaar talrijke ambachts- en souvenirswinkeltjes waar je het ultieme aandenken aan je verblijf in Torremolinos kunt vinden. Daarnaast is er een publieke lift om tot aan het strand te komen – bereikbaar vanaf het plein ‘plaza del Panorama’ (calle de las Mercedes) tot aan het plein ‘plaza de los Tajillos’ – die het gehele jaar geopend is en toegankelijk is voor de prijs van 50 cent.



Camino de la Playa





Audio-gids



Het is niet lastig om je voor te stellen waarom Grace Kelly, Ava Gardner, Orson Welles of Frank Sinatra dit strand uitkozen om te genieten van de Middellandse Zee in de jaren 50 en 60.

Playa de La Carihuela



De zeemanstraditie leeft voort bij een van de belangrijkste stranden van de Costa del Sol

Toen het toerisme in opkomst was en de eerste grote hotels oprezen, zoals Tropicana of Pez Espada, kwam half Hollywood richting La Carihuela. De zon, de twee kilometer lange stranden en het ruime aanbod van bars-restaurants, maakten dat het een van de meest gewilde badplaatsen werd, en zelfs vandaag de dag draagt het nog de naam van 'gemoedelijk, typisch Andalusisch dorp', zoals het ooit begon.

Langs de kustlijn vind je een prachtige boulevard en talrijke winkels, bars, restaurants en strandtenten in een karakteristieke omgeving die je zeker moet bezoeken. Als je richting het westen loopt, kom je uit bij het kleine strandje 'Saltillo' en vervolgens bij de

haven, 'Puerto Marina', die al bij Benalmádena hoort. Loop je in de andere richting, dan kom je uit bij 'La Punta' of 'Morro' van Torremolinos, het natuurlijke monument dat de boulevard in tweeën deelt.

Tegenwoordig is La Carihuela een strand dat wereldfaam heeft. Een plek met moderne, toeristische faciliteiten, maar ook een plek die bekend staat als authentiek vissersdorp. De straten van deze wijk laten nog de visserstraditie zien en de trots en het vertrouwen dat hierin de ziel van Torremolinos schuilt.



@caritamartines





Audio-gids



Moderne strandtenten met chill-out muziek, een enorm aanbod voor vermaak, eet- en drinkgelegenheden, activiteiten voor alle leeftijden en een geanimeerd nachtleven, maken van het strand Los Álamos een van de meest interessante stranden van de Costa del Sol.

Playa de Los Álamos





Dit brede en ruimtelijke strand is een van meest geanimeerde stranden van de gehele Costa del Sol

Gelegen op het eindpunt van Torremolinos, grenzend aan Málaga, met het enorme aanbod aan vermaak en eet-en drinkgelegenheden, is Los Álamos een toplocatie te noemen voor jongeren, wereldburgers en mensen die van vermaak houden. Het strand is te voet bereikbaar, per bus of per trein (cercanías) bij de haltes 'La Colina' en 'Los Álamos'.


Het fijne en goudgele zand zijn kenmerkend voor deze zone. En de uitgestrektheid ervan, met meer dan anderhalve kilometer afstand en 60 meter breedte, maken dat dit strand een van de meest gewilde plekken is voor inwoners en toeristen. In Los Álamos kun je in de zomer uitrusten in de zon, in de winter genieten van een wandeling

langs de mooie boulevard of nieuwe uitdagingen aangaan op ieder willekeurig moment, met bijvoorbeeld: waterscooters, waterfietsen en jetboats.

Los Álamos is bovendien een van de meest geanimeerde zones van de stad, met mogelijkheden voor alle leeftijden. Er is een ruim aanbod van strandtenten, vanwaar je gedurende de dag maar ook 's avonds 'met je voeten in het zand' van de beste muziek kunt genieten. Aan het strand vind je bovendien nog echte picknicktafels en er zijn uitstekende lokale restaurants die gezonde en smakelijke producten direct van de zee serveren.



@eldescandelulu



@michelmartin



1

@ert_sport_health

2

3

4

5

6

15

10

11

12

9

8

13

14

1

Montemar

El Calvario

Centro

La Carihuela

El Bajondillo

Wil je meer
zien?
Bezoek ons via:



Plattegrond Bezienswaardigheden

- 1 Cañada del Lobo
- 2 Pinares
- 3 Sportterrein Villa Deportiva
- 4 Molino de Inca Botanische Tuin
- 5 Waterpark
- 6 Congresgebouw
- 7 Golfterrein
- 8 Cultureel Centrum Pablo Ruiz Picasso
- 9 Casa de los Navajas
- 10 Plaza Costa del Sol
- 11 Plaza de la Nogalera
- 12 Torre Pimentel
- 13 El Morro
- 14 Plaza del Remo
- 15 Parque de la Batería

Bewegwijzering

- | | | | |
|--|--------------------|--|------------------------------|
| | VVV-kantoor | | Route 'Gran Senda de Málaga' |
| | Fietspad | | Route 'Litoral' |
| | EHBO post | | Route 'Camino del Agua' |
| | Publieke toiletten | | Bushalte |
| | Camping | | Busroute |
| | Recreatie zone | | Voetgangerszone |
| | Wandelroute | | LHBTQIA+plek |
| | Fontein | | Toegang via trappen |





TORREMOLINOS

een paradijselijk oord

www.turismotorremolinos.es

 @_TTorremolinos  turismotorremolinos  ttorremolinos